

STRALCIO DAL P.P.R.



BENI PAESAGGISTICI AMBIENTALI EX ART. 143 D.Lgs. N°42/04

- Fascia costiera
- Sistemi a baie e promontori, falesie e piccole isole
- Campi dunari e sistemi di spiaggia
- Zone umide costiere

AREE DI INTERESSE NATURALISTICO ISTITUZIONALMENTE TUTELATE

- Siti di interesse comunitario
- Zone di protezione speciale
- Sistema regionale dei parchi, delle riserve e dei monumenti naturali l.r. 31/89
- Classi permanenti di protezione faunistica

INSEDIAMENTI PRODUTTIVI

- INSEDIAMENTI PRODUTTIVI A CARATTERE INDUSTRIALE, ARTIGIANALE E COMMERCIALE
- Grandi aree industriali
- Inseidiamenti produttivi
- Grande distribuzione commerciale

STRALCIO AEREOFOTO CON DELIMITAZIONE AREA SIC

GIS - PROVINCIA DI ORISTANO - Settore Pianificazione del Territorio

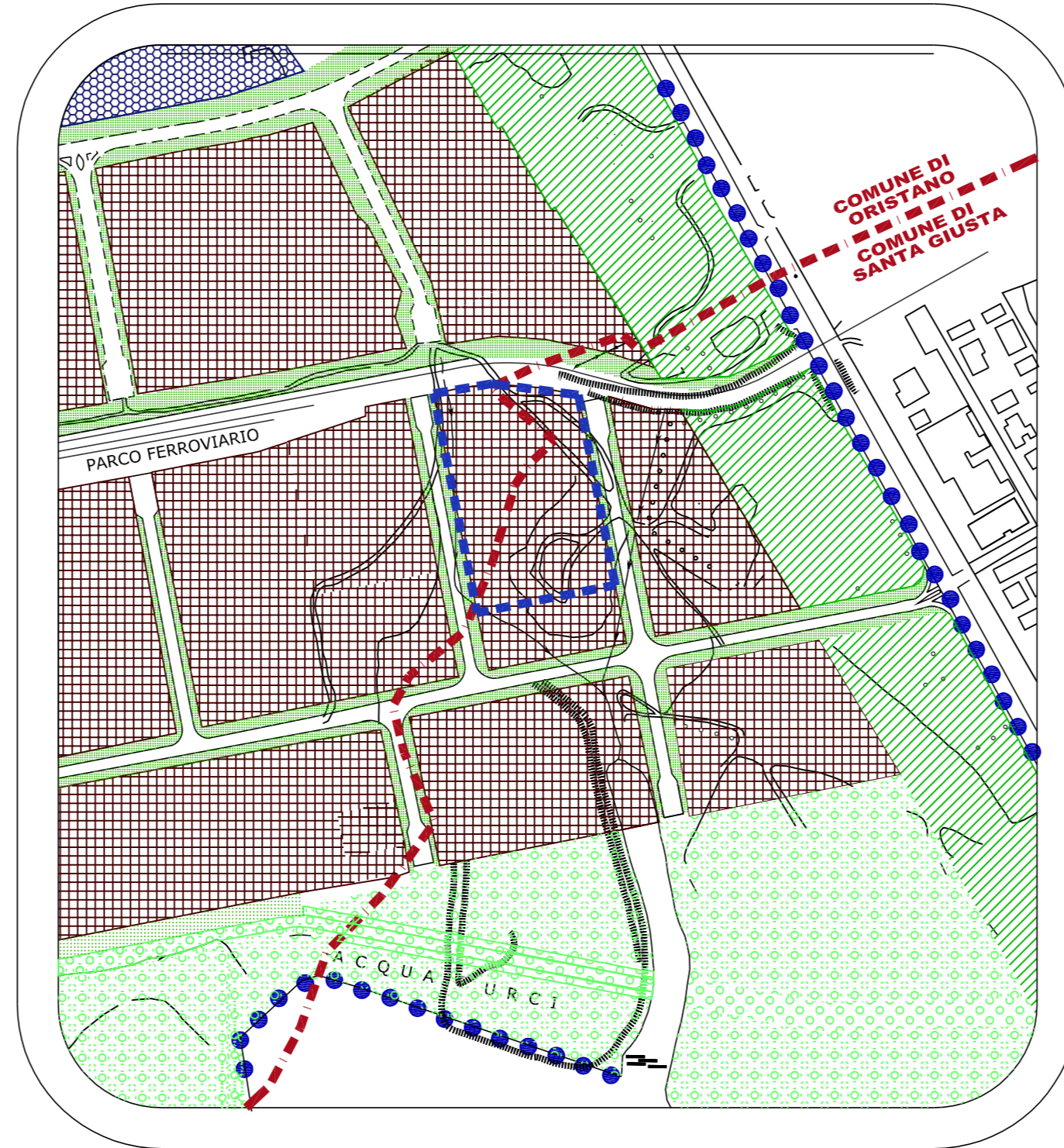


DELIMITAZIONE AREA SIC  
CODICE SIC: ITB0330037  
DENOMINAZIONE: STAGNO DI SANTA GIUSTA  
SUPERFICIE: 1.147,26 Ha  
FONTE: DATABASE RAS

DELIMITAZIONE AREA DI INTERVENTO

STRALCIO P.R.G.

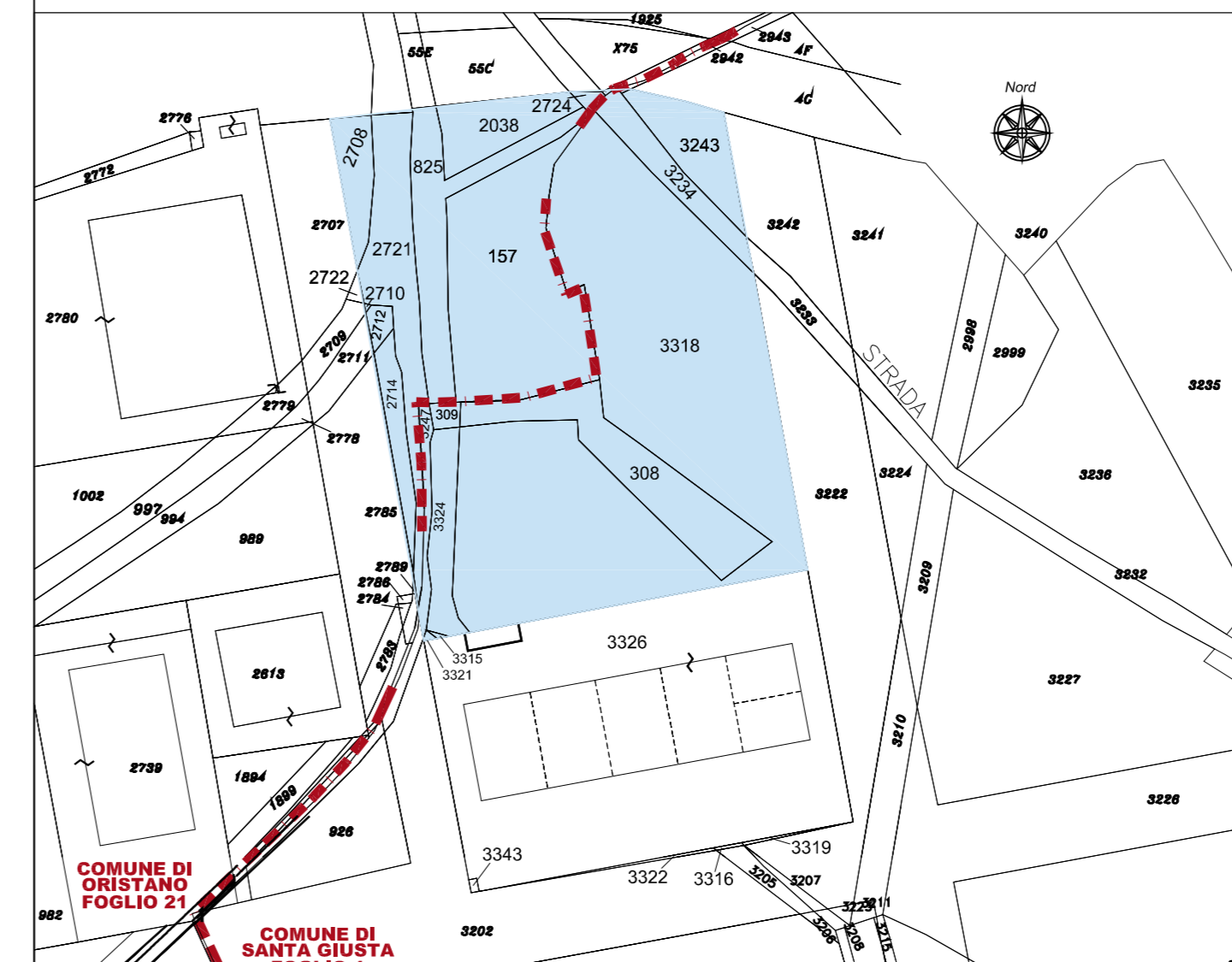
- AREE DISPONIBILI PER INDUSTRIE
- DELIMITAZIONE AREA DI INTERVENTO



SCALA 1:5.000

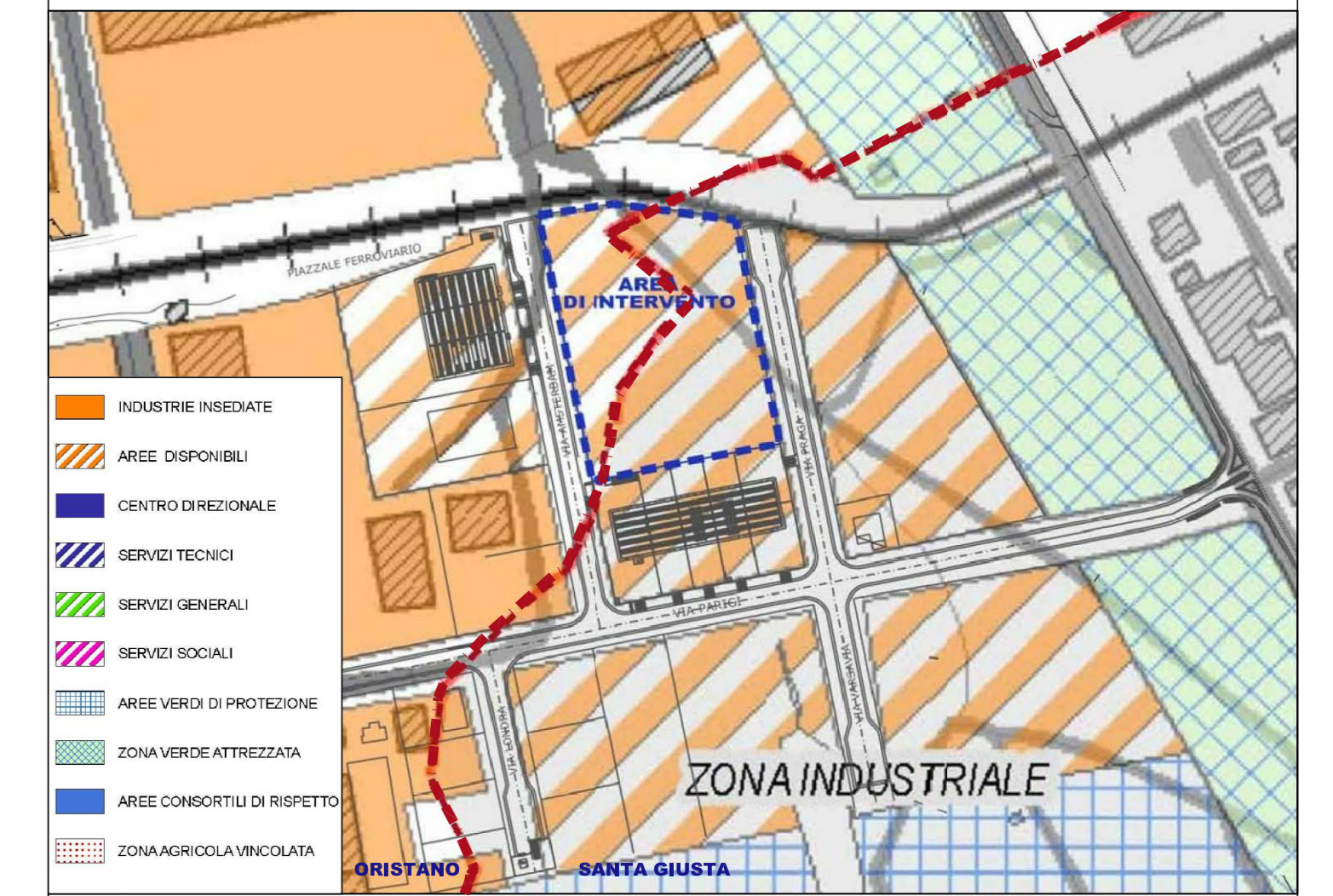
PLANIMETRIA CATASTALE

COMUNE DI SANTA GIUSTA		
C.T.: Foglio 1 particella	308 - 309 - 3234 - 3243 - 3247	
	3315 - 3318 - 3321 - 3324	
	TOTALE FOGLIO 1	13.169 mq
COMUNE DI ORISTANO		
C.T.: Foglio 21 particella	157 - 825 - 2038 - 2708 - 2710	
	2712 - 2714 - 2721 - 2724	
	TOTALE FOGLIO 21	6.863 mq
	TOTALE COMPLESSIVO LOTTO	20.032 mq




SCALA 1:2.000

STRALCIO DAL PUC DEL COMUNE DI ORISTANO (TV. 16 - Piano del Consorzio Industriale)



- INDUSTRIE INSEDATE
- AREE DISPONIBILI
- CENTRO DIREZIONALE
- SERVIZI TECNICI
- SERVIZI GENERALI
- SERVIZI SOCIALI
- AREE VERDI DI PROTEZIONE
- ZONA VERDE ATTREZZATA
- AREE CONSORTILI DI RISPETTO
- ZONA AGRICOLA/VINICOLA



COMUNE DI ORISTANO  
COMUNE DI SANTA GIUSTA

REALIZZAZIONE DI UN COMPLESSO DI EDIFICI PER INSEDIAMENTI PRODUTTIVI NEL CORPO NORD DELL'AGGLOMERATO INDUSTRIALE DI ORISTANO



PLANIMETRIE INQUADRAMENTO URBANISTICO

TAVOLA 1

CUP: 9866733DA3 Data: Febbraio 2023 SCALA: VARIE

IL PROGETTISTA (Ing. Agostino Pineddu)

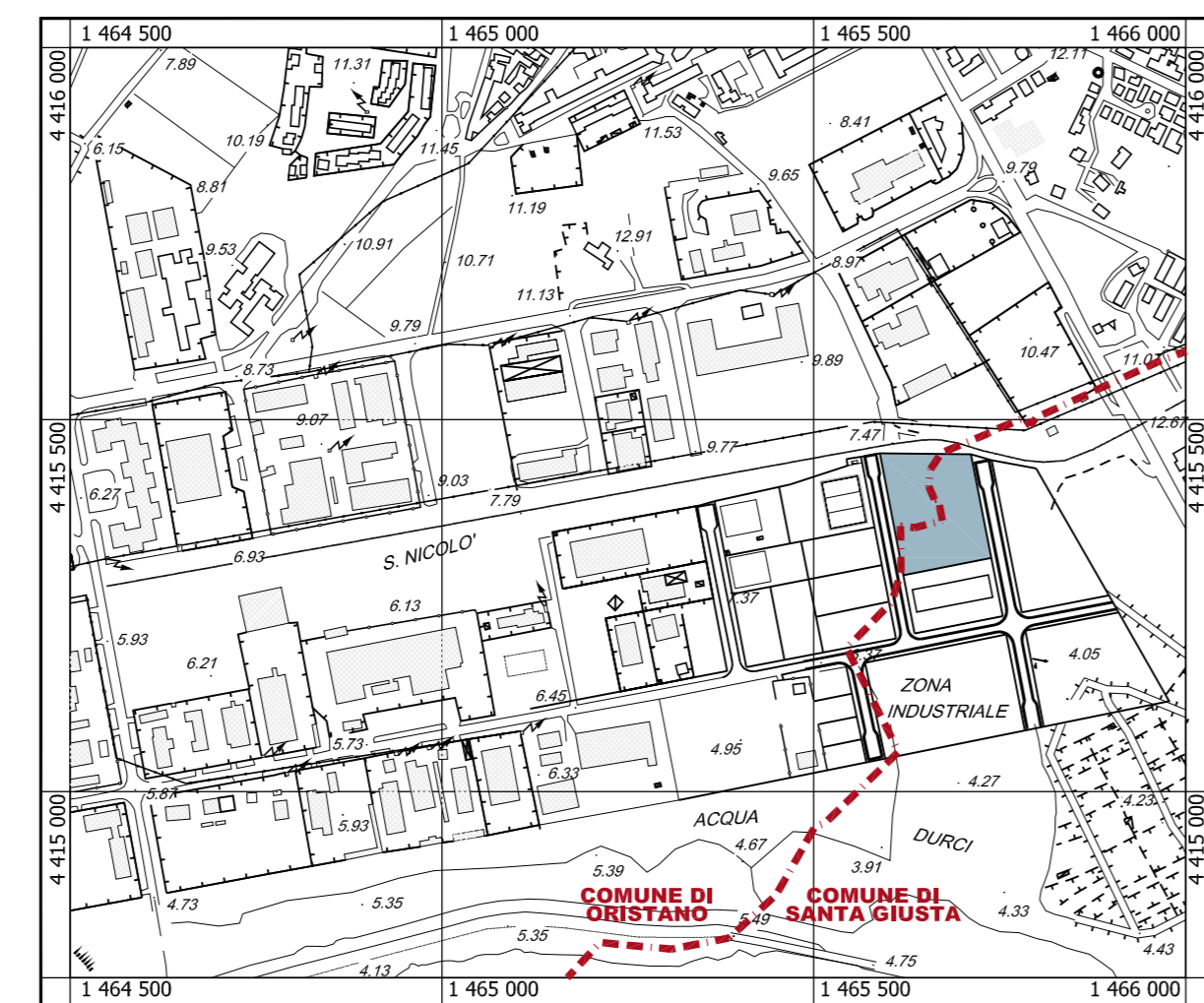
IL RESPONSABILE DEL PROCEDIMENTO (Ing. Salvatore Dago)

IL DIRETTORE (Dott. Marcello Siddu)

CONSORZIO INDUSTRIALE PROVINCIALE ORISTANESE

CARTA TECNICA REGIONALE NUMERICA

SEZIONE 528120 SANTA GIUSTA

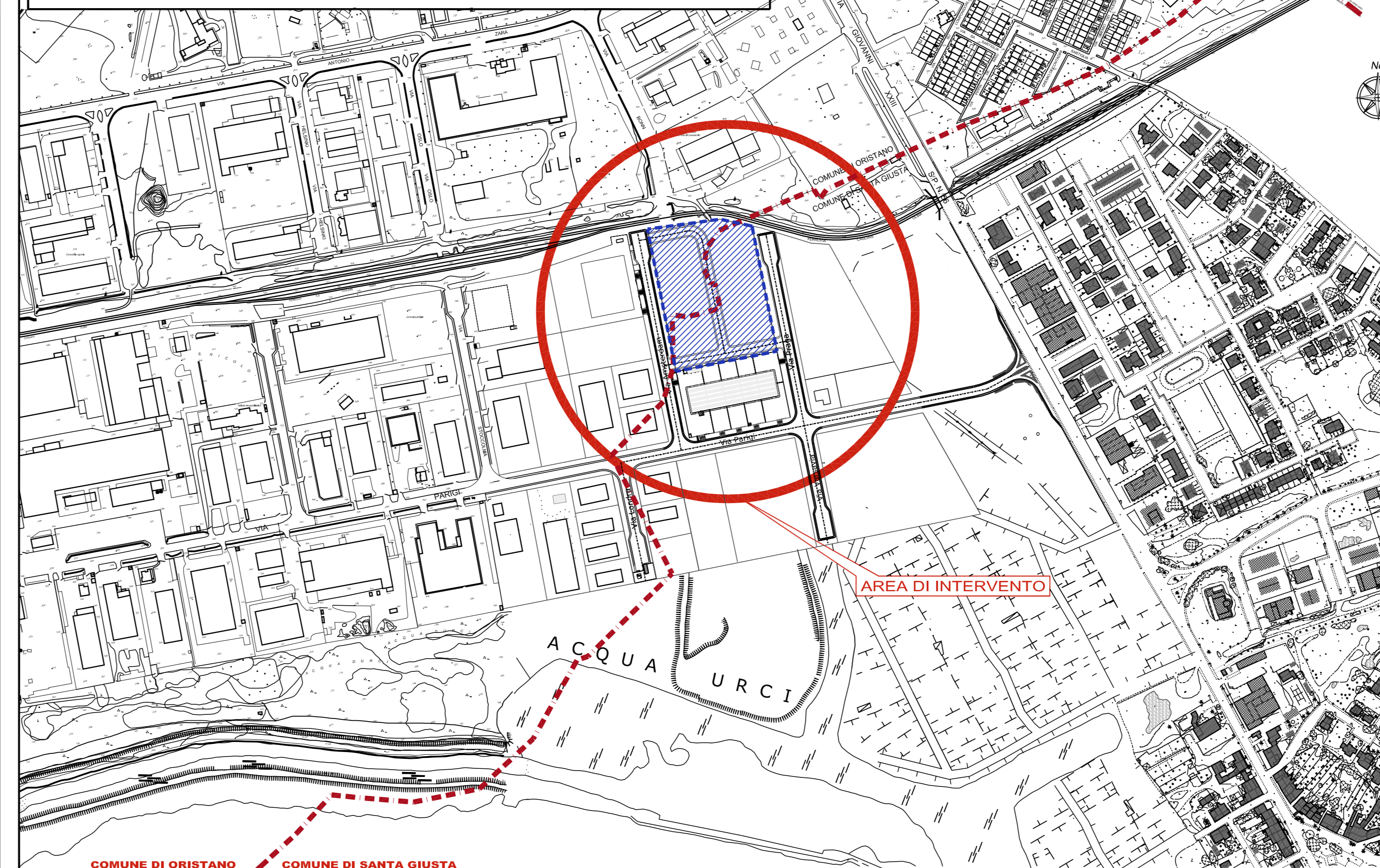


FOGLI 1:50.000 I.G.M.		SEZIONI 1:10.000			
514	515	010	020	030	040
528	529	050	060	070	080
538	539	090	100	110	120
		130	140	150	160

SCALA 1:10.000

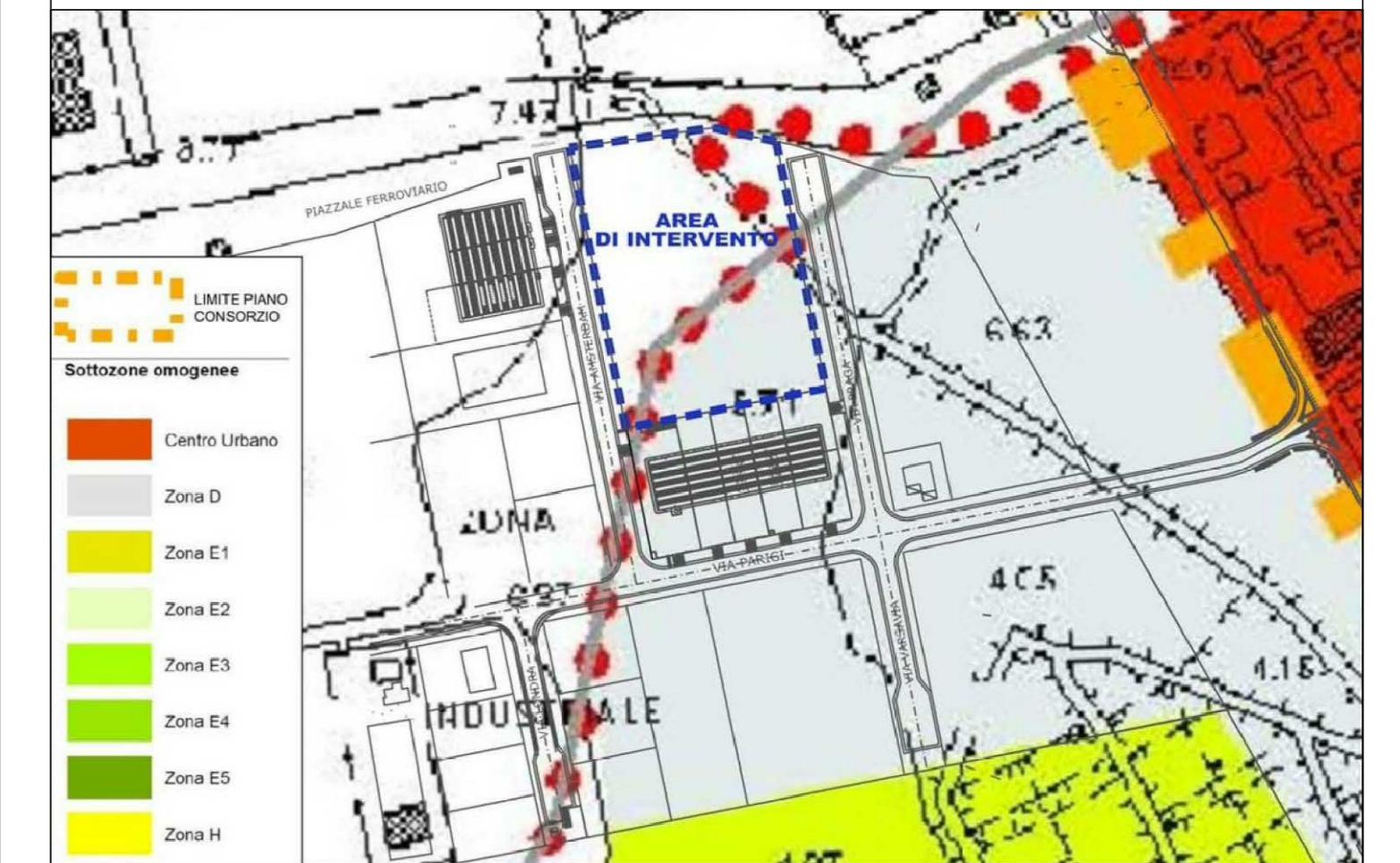
PLANIMETRIA CORPO NORD DELL'AGGLOMERATO INDUSTRIALE DI ORISTANO

SCALA 1:4.000




COMUNE DI ORISTANO COMUNE DI SANTA GIUSTA

STRALCIO DAL PUC VIGENTE DEL COMUNE DI SANTA GIUSTA (C.C. N° 2 del 30/01/1997)



- Limite Piano Consorzio
- Centro Urbano
- Zona D
- Zona E1
- Zona E2
- Zona E3
- Zona E4
- Zona E5
- Zona H



PCNN01PE02G001R00