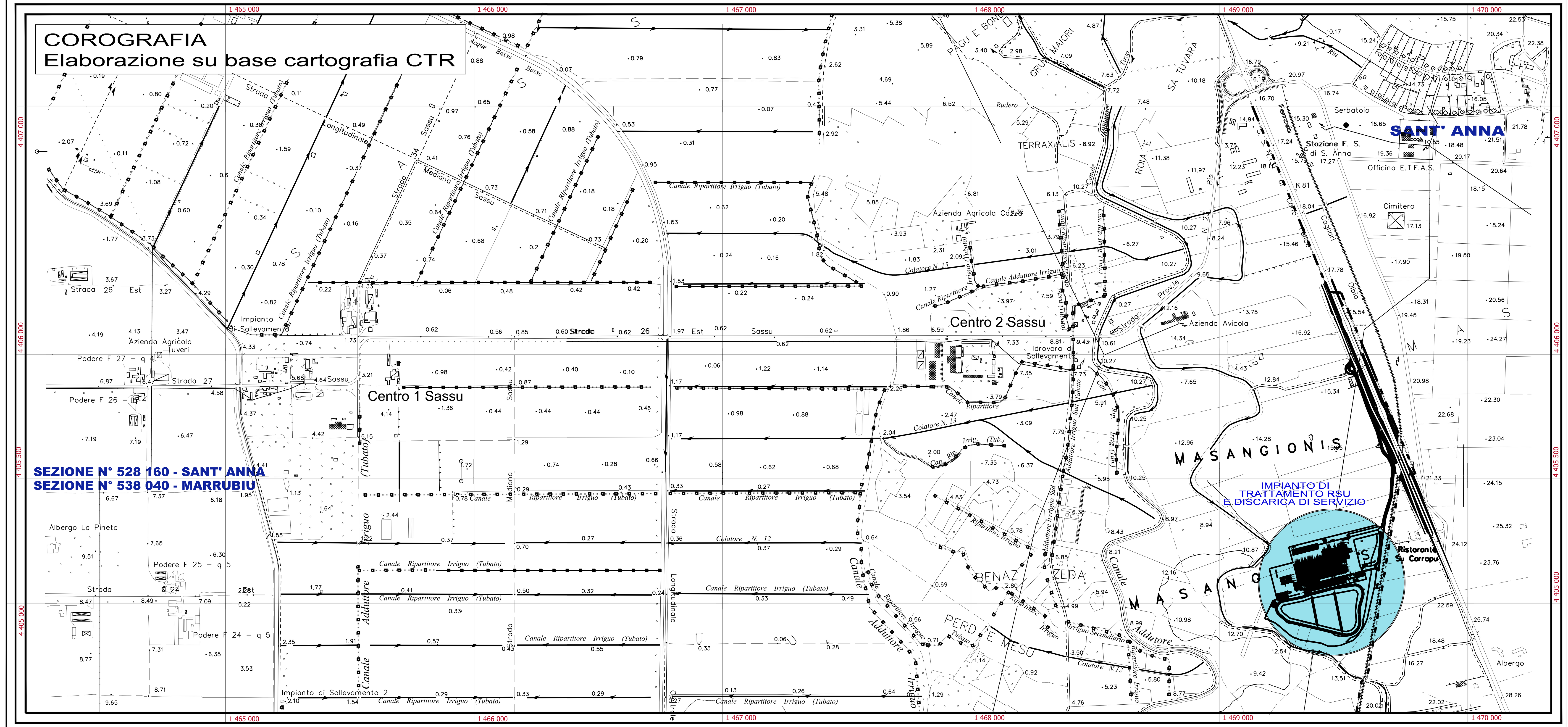

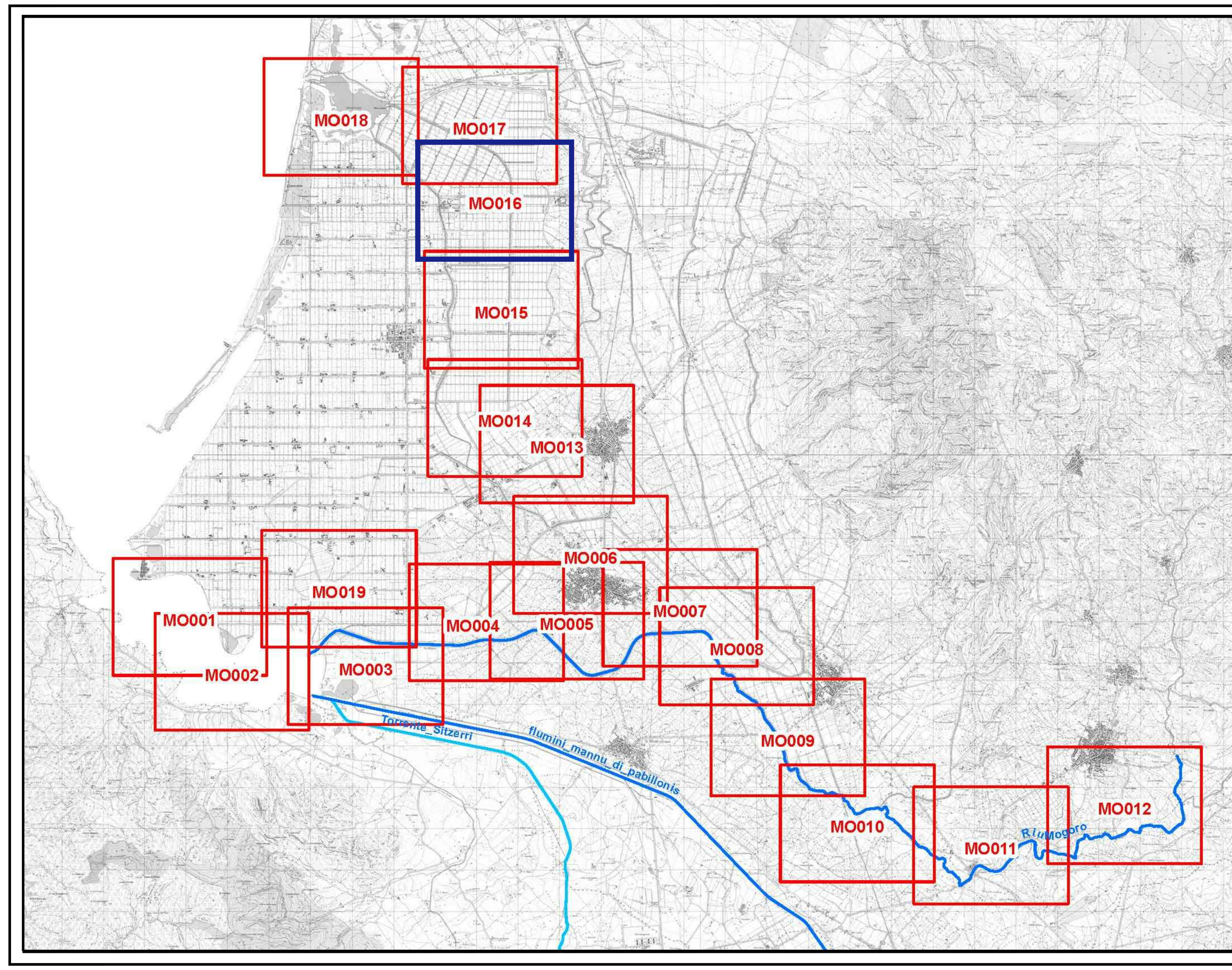

REGIONE AUTONOMA DELLA SARDEGNA
ASSESSORATO DEI LAVORI PUBBLICI
RTI: Intecno-dhi - HYDRODATA S.p.A. - ART Ambiente Risorse Territorio S.r.l.
Progetto di Piano Stralcio delle Fasce Fluviali
ELABORATO: 2_23_MOQuadroUnione_2_1_1
Atlante cartografico delle fasce fluviali
LEGENDA: A_2 A_50 B_100 B_200 C
DATA: Luglio 2012
REVISIONE: 1
SUB-BACINO: 02 Tirso
COMUNE DI:
BACINO IDROGRAFICO: 23 Minori tra il Flumini Mannu di Pabillonis ed il Tirso
C.T.R.:
CORSO D'ACQUA: Riu Mogoro
SCALA: 1:80.000
TAVOLA: QUADRO DI UNIONE

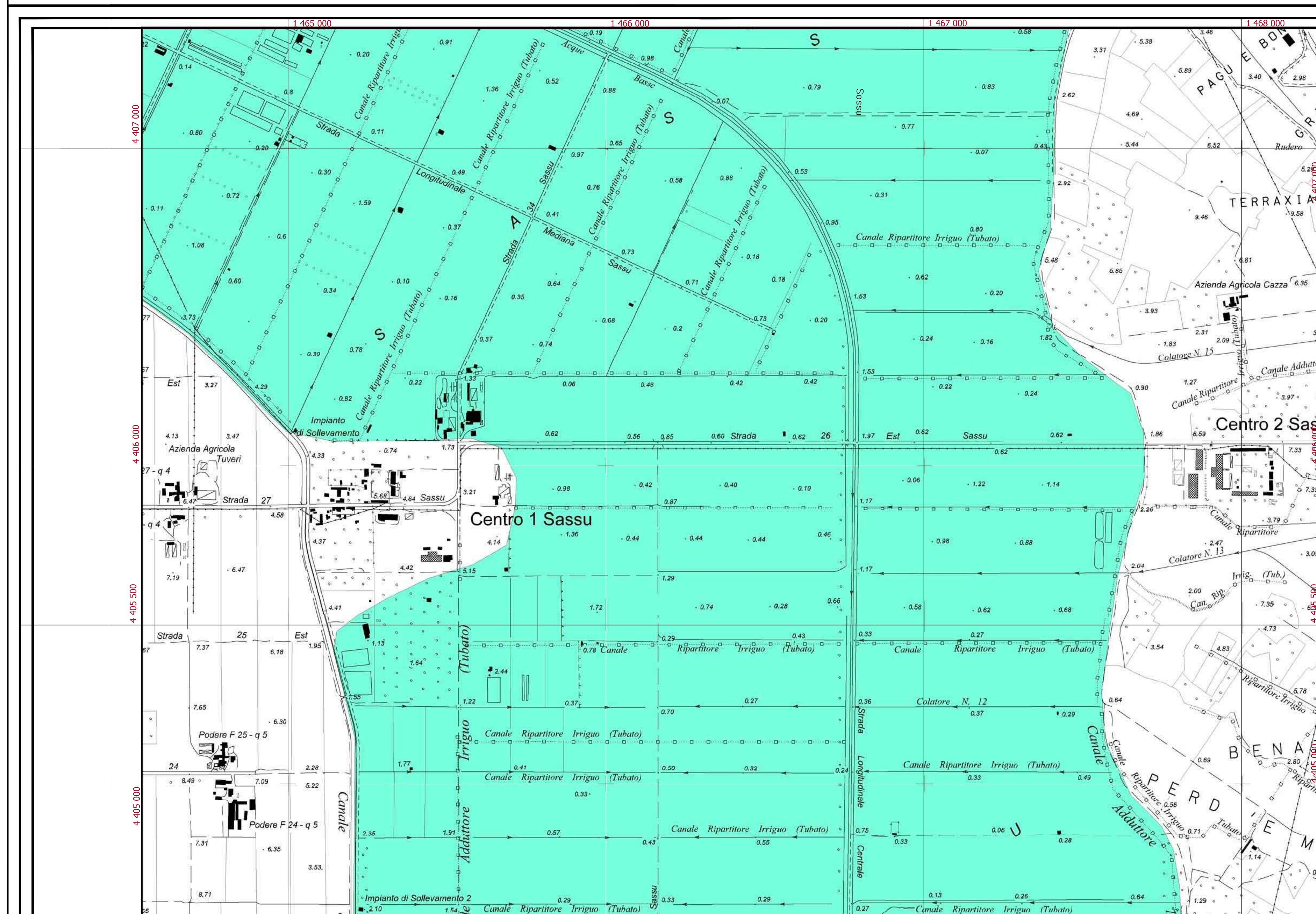

REGIONE AUTONOMA DELLA SARDEGNA
ASSESSORATO DEI LAVORI PUBBLICI
RTI: Intecno-dhi - HYDRODATA S.p.A. - ART Ambiente Risorse Territorio S.r.l.
Progetto di Piano Stralcio delle Fasce Fluviali
ELABORATO: 2_23_MO016_2_1_1
Atlante cartografico delle fasce fluviali
LEGENDA: A_2 A_50 B_100 B_200 C
DATA: Febbraio 2012
REVISIONE: 1
SUB-BACINO: 02 Tirso
COMUNE DI: Arborea
BACINO IDROGRAFICO: 23 Minori tra il Flumini Mannu di Pabillonis ed il Tirso
C.T.R.: 528160 538040
CORSO D'ACQUA: Riu Mogoro
SCALA: 1:10.000
TAVOLA: MO016

OPERE IDRAULICHE

OPERE DI STABILIZZAZIONE DEL PROFILO DI FONDO	Traverse fluviali
	Briglie e soglie
OPERE DI STABILIZZAZIONE DEL TRACCIATO PLANIMETRICO	Difese di sponda longitudinali
	Difese di sponda trasversali
	Canalizzazioni artificiali e tombini
OPERE DI CONTENIMENTO DEI LIVELLI IDRICI	Muri o argini spondali
	Argini
OPERE DI REGOLAZIONE DEI LIVELLI IDRICI	Chiaviche
	Sfioratori laterali
	Opere di immissione non regolate
AREA DI SISTEMAZIONE IDRAULICA CON ESTRAZIONE DI INERTI	

ATTIVITA' ESTRATTIVA

- Cava dismessa
- Cava attiva

FASCE FLUVIALI

- Fascia A_2 (Tempo di ritorno Tr = 2 anni)
- Fascia A_50 (Tempo di ritorno Tr = 50 anni)
- Fascia B_100 (Tempo di ritorno Tr = 100 anni)
- Fascia B_200 (Tempo di ritorno Tr = 200 anni)
- Fascia C (Tempo di ritorno Tr = 500 anni)
- 01 Sezioni di rilievo topografico
- Limite comunale

REGIONE AUTONOMA DELLA SARDEGNA
ASSESSORATO DEI LAVORI PUBBLICI
RTI: Intecno-dhi - HYDRODATA S.p.A. - ART Ambiente Risorse Territorio S.r.l.
Progetto di Piano Stralcio delle Fasce Fluviali
ELABORATO: 2_22_MOLegenda_2_1_0
Atlante cartografico delle fasce fluviali
LEGENDA: A_2 A_50 B_100 B_200 C
DATA: Settembre 2007
REVISIONE: 0
SUB-BACINO: 02 Tirso
COMUNE DI:
BACINO IDROGRAFICO: 23 Minori tra il Flumini Mannu di Pabillonis ed il Tirso
C.T.R.:
CORSO D'ACQUA: Riu Mogoro
SCALA:
TAVOLA: LEGENDA

CONSORZIO INDUSTRIALE PROVINCIALE ORISTANESE

REGIONE AUTONOMA DELLA SARDEGNA
Assessorato della Difesa dell'Ambiente

IMPIANTO DI TRATTAMENTO RIFIUTI SOLIDI URBANI E VALORIZZAZIONE RACCOLTE DIFFERENZIATE A SERVIZIO DELL'AMBITO TERRITORIALE OTTIMALE DELLA PROVINCIA DI ORISTANO

REALIZZAZIONE DI UN IMPIANTO E DELLE RELATIVE OPERE EDILI PER LA BIODIGESTIONE ANAEROBICA DELLA FORSU

PROGETTO DEFINITIVO

ELABORATI AMMINISTRATIVI

STUDIO DI FATTIBILITA' AMBIENTALE

ANNESSI GRAFICI

ELABORATO:
PLANIMETRIE PIANO STRALCIO FASCE FLUVIALI

ALLEGATO
A8.5

DATA: Maggio 2023
CUP: E54E12000570002
CIG: 98133117D5C
SCALA: Varie

IL PROGETTISTA
(Ing. Agostino Pruneddu)

IL DIRETTORE GENERALE
(Dott. Marcello Siddu)

COLLABORATORI
Ufficio Tecnico del Consorzio

IL RESPONSABILE DEL PROCEDIMENTO
(Ing. Salvatore Daga)

rev.	data	descrizione	redatto	verificato	approvato
1	Gennaio 22	Adeguamento Q.E. e al P.N.R.R.	R.P.	R.U.P.	C.D.A
2	Maggio 23	Aggiornamento dati	R.P.	R.U.P.	

Codice Elaborato: P I T A 0 2 | P D | 0 1 | A | 0 1 4 | R 0 2
(Lavoro | Fase | Sub Fase | Tipo | Elaborato | Revisione)